



*Partez à la découverte
des géants !*

Les Arbres
REMARQUABLES
Du Pays de Fougères

© Reproduction interdite

Préambule

Cet ouvrage, à l'initiative de l'Association Fougères Environnement, vous invite à découvrir les arbres remarquables du Pays de Fougères. En les faisant connaître, nous espérons attirer l'attention sur eux. Ces êtres majestueux ont droit à notre respect car ils ont traversé bien des époques et parfois plusieurs siècles. Témoins de la petite et grande Histoire, ils sont un héritage vivant et la mémoire de nos ancêtres.

Néanmoins, soyons clairs : les arbres les plus communs méritent autant de préservation que les arbres exceptionnels. Ils remplissent les mêmes fonctions écologiques qu'ils soient isolés ou dans des parcs, en alignements ou sur des haies bocagères, à la ville comme à la campagne.

Les bienfaits des arbres sont bien connus : ombre et abris contre le vent, producteurs d'oxygène et capteurs de carbone, fixateurs des polluants atmosphériques, climatiseurs naturels, préservateurs des sols. Ce sont également des régulateurs de la circulation des eaux et des refuges pour la biodiversité : oiseaux, insectes, petits mammifères...

Allez visiter ces arbres remarquables : prenez le temps de les approcher. Ils sont beaux à regarder ! À celui ou à celle qui prend le temps de les contempler, ils procurent une émotion intérieure. Ils sont des auxiliaires précieux à notre équilibre physique et mental. Ils étaient là avant nous, ils seront là après nous pour la plupart. Ces arbres majeurs sont notre patrimoine végétal, des repères dans le temps et dans l'espace... à condition de les sauvegarder !

Nous avons donc sélectionné dans cet ouvrage des arbres parmi les plus beaux représentants de ce patrimoine arboré. Nous vous invitons, au fil des pages et de vos promenades, à les découvrir et les regarder autrement...



Les Arbres
CITADINS





ESSENCE :
CÈDRE DE L'HIMALAYA
(CEDRUS DEODARA)



CIRCONFÉRENCE :
400 CM



HAUTEUR :
18 M



ENVERGURE :
23 M



Gps :
48.358900,-1.93584



LIEU :
FOUGÈRES COUR DE L'HÔPITAL



Un Cèdre majestueux

Avec sa silhouette si particulière et si élégante, ce cèdre prend toute sa dimension à l'entrée de l'hôpital où il trône depuis 80 ans. Quelques discrets haubans ont été nécessaires pour soutenir ses longues et lourdes branches. Originaire de l'Himalaya, c'est un arbre assez commun dans les parcs et jardins. Ses petites branches pendent de façon typique. Ses cônes en forme de tonneau restent verts pendant deux ans puis deviennent bruns et ligneux, pour enfin libérer leurs graines. Entourés de bâtiments, les grands arbres, au-delà de leur beauté, confèrent une atmosphère sereine et apaisante aux lieux qu'ils occupent. On ne se lasse pas d'admirer celui-ci ! Cet arbre est l'élément structurant fondamental de la cour de l'établissement.



ESPACE PUBLIC



ESSENCE :
CHÊNE ROUGE D'AMÉRIQUE
(QUERCUS RUBRA)



CIRCONFÉRENCE :
310 CM



HAUTEUR :
24 M



ENVERGURE :
24 M



Gps :
48.359820, -1.192430



LIEU :
133 AVENUE DE LA VERRERIE,
FOUGÈRES



Le Chêne candélabre

Cet arbre, comme son nom l'indique est originaire d'Amérique du nord. Contrairement à ses congénères, c'est un chêne qui pousse très vite. On l'utilise entre autres comme bois de chauffage. Celui-ci est singulier car son port fait penser à un chandelier avec ses multiples branches qui s'étalent de manière impressionnante. De sa couronne et de sa souche se dégage une sensation de puissance. Bien mis en valeur entre les bâtiments qui l'entourent, ses couleurs flamboyantes, rouge écarlate en automne, ne passent pas inaperçues. Cet arbre de feu et magique à la fois vaut le détour.



ESPACE PUBLIC



ESSENCE :
MAGNOLIA GRANDIFLORA



CIRCONFÉRENCE :
230 CM



HAUTEUR :
15 M



ENVERGURE :
15 M



Gps :
48.354514, -1.206238



LIEU :
RUE DE LA PINTERIE, FOUGÈRES



Un superbe Magnolia



Cet arbre est idéalement situé sur une placette le long de la rue de la Pinterie, qui surplombe le château. On peut y découvrir, sous sa belle ramure, le quartier médiéval et le paysage environnant. Cet arbre d'origine horticole se démarque par sa silhouette. Son feuillage est persistant, ses très grandes fleurs blanc-crème et odorantes s'ouvrent isolément à l'extrémité des rameaux de juillet à la fin de l'automne. Rares sont les sujets atteignant un tel développement dans notre région.



SPACE PUBLIC

© Reproduction interdite



ESSENCE :
PLATANUS ACERIFOLIA



CIRCONFÉRENCE :
350 CM



HAUTEUR :
45 M



ENVERGURE :
25 M



GPS :
48.362129, -1.207860



LIEU :
PARC DE LA CROIX-HAMON,
FOUGÈRES



Un imposant Platane

Situé dans une propriété privée, le long de boulevard Saint-Germain, il ne peut pas échapper à notre regard. Cet arbre monumental orne gracieusement l'entrée de la ville en venant de l'ouest. Le platane commun est un arbre vigoureux et de grande taille. Celui-ci aurait, comme le tulipier son voisin plus de 200 ans. Le platane est une espèce bien connue dans les villes notamment dans le sud de la France. On le rencontre fréquemment en alignement le long des routes et des avenues. Son bois de bonne qualité est utilisé en ébénisterie, menuiserie et outillage.



PROPRIÉTÉ PRIVÉE



ESSENCE :
CÈDRE DE L'ATLANTIQUE
(CEDRUS ATLANTICA)



CIRCONFÉRENCE :
650 CM



HAUTEUR :
27 M



ENVERGURE :
35 M



GPS :
48.348276, -1.196060



LIEU :
PARC DE LA CHESNARDIÈRE,
FOUGÈRES



Un Cèdre féerique

La magnifique silhouette de ce cèdre se détache du parc environnant. Originaire de l'Algérie et du Maroc, cet arbre remarquable par sa taille et son envergure est relativement commun dans les parcs. Chez les jeunes arbres, le rameau dominant s'incline de façon visible. La couleur du feuillage varie du vert foncé au bleu. Le bout des rameaux est courbé vers le haut. Il s'adapte facilement aux sols arides. La longueur et le poids important des basses branches ont conduit le gestionnaire à les maintenir par quelques discrets haubans. De par son port exceptionnel et sa couleur bleutée, il s'agit là d'un des plus élégants cèdres de la région.



PROPRIÉTÉ PRIVÉE



ESSENCE :
POIRIER
(PYRUS COMMUNIS)



CIRCONFÉRENCE :
360 CM



HAUTEUR :
27 M



Gps :
48.364158, -1.187133



LIEU :
AVENUE DE LA VERRERIE
FOUGÈRES

© Reproduction interdite



Un Poirier original



Le poirier sauvage est assez rare dans la région, ce qui en fait sa particularité. C'est l'une des espèces dont est issu le poirier domestique. L'écorce est brun foncé craquelée en petites plaques. Spontané en forêt, il porte parfois des épines dans sa jeunesse. Ses fleurs blanches en corymbes apparaissent avant les feuilles, ce qui procure à ces arbres un bel aspect blanc au début du printemps. C'est le cas de celui-ci.



ESPACE PUBLIC



ESSENCE :
CHÂTAIGNIER
(CASTANEA SATIVA)



CIRCONFÉRENCE :
550 CM



HAUTEUR :
25 M



ENVERGURE :
20 M



Gps :
48.367428, -1.181293



LIEU :
GYMNASE DES COTTERETS,
FOUGÈRES



Un Châtaignier vestige



Cet arbre remarquable par sa taille se situe à proximité du gymnase des Cotterets. Il est aussi large que haut. Son ossature est constituée de grosses et solides branches charpentières qui ont bien résisté aux intempéries et au temps. Largement introduit par les Romains, le châtaignier est parfaitement adapté à nos régions où il peut vivre plusieurs siècles. Cette essence est très présente dans les haies bocagères de Bretagne, soit comme haut de fût, comme trogne ou en cépées. Les bogues, très épineuses, contiennent jusqu'à trois marrons lisses et bruns. Souvent aidé par les geais, il se sème de lui-même sur les sols non calcaires et bien drainés. Il faut un bel été pour que les fruits mûrissent et deviennent comestibles. Issu d'une ancienne trogne, ce spécimen est un vestige d'une haie bocagère d'avant l'urbanisation du quartier. Il faut saluer l'initiative des décideurs de l'époque qui, avec discernement, ont préservé cet arbre.

© Reproduction interdite



ESPACE PUBLIC



ESSENCE :
CHÂTAIGNIER
(CASTANEA SATIVA)



CIRCONFÉRENCE :
650 CM



HAUTEUR :
25 M



ENVERGURE :
25 M



Gps :
48.351400, -1.213153



LIEU :
LOTISSEMENT DE LA VIGNE,
FOUGÈRES



Un Châtaignier impressionnant

Il n'y en a pas beaucoup dans la région les châtaigniers qui dépassent deux mètres de diamètre. Celui-ci en fait partie. Avec son imposant tour de taille et ses énormes branches charpentières, il attire forcément l'attention du passant. Même si par le passé d'importantes branches ont été coupées, il n'en conserve pas moins un superbe port champêtre bien équilibré. Il est devenu un repère familier pour les habitants du quartier par sa présence imposante. Ce magnifique sujet répond complètement aux critères de l'arbre remarquable. C'est l'arbre aux palabres au milieu du village... ou plutôt du lotissement.



ESPACE PUBLIC



ESSENCE :
TILLEUL À PETITES FEUILLES
(TILLIA CORDATA)



CIRCONFÉRENCE :
335 CM



HAUTEUR :
32 M



ENVERGURE :
22 M



Gps :
48.344602, -1.190470



LIEU :
LOTISSEMENT
THÉÂTRE DE JULIETTE,
FOUGÈRES



Un Tilleul imposant

Cet arbre majeur à la jolie silhouette est situé dans un angle à l'entrée du lotissement du théâtre de Juliette. C'est une espèce assez commune dans la nature. Son tronc très court est surmonté de plusieurs troncs qui supportent un magnifique houppier aux branches retombantes à la manière de tous les vieux tilleuls. À la fin de juin ses fleurs odorantes parfument le quartier pour le plaisir des riverains. Son bois tendre et très léger est utilisé en sculpture et en gravure. Pour faire de la tisane cueillir la fleur du tilleul et sa bractée au début de l'été et à maturité quand trois des fleurs sont ouvertes.

© Reproduction interdite



ESPACE PUBLIC


ESSENCE :
SÉQUOIA GÉANT
(SÉQUOIA GIGANTÉA)


CIRCONFÉRENCE :
700 CM


HAUTEUR :
41 M


ENVERGURE :
16 M


GPS :
48.367477, -1.201672


10
LIEU :
LYCÉE EDMOND MICHELET
LÉCOUSSE



Un Géant

—

Son tronc est parfaitement rectiligne sans aucune division et diminuant progressivement de taille. Avec sa multitude de branches régulières, courbes et retombantes, l'observateur identifie assez rapidement ce séquoïa géant par dessus les bâtiments. C'est vrai qu'il porte bien son nom tellement il peut atteindre des tailles impressionnantes dans son aire d'origine, en Californie (ici seulement 41 m!). Son tour de taille peut aussi devenir impressionnant, même dans nos contrées. Dans les parcs nationaux américains, des spécimens de 110 mètres de haut figurent parmi les plus grands arbres du monde. Certains sont vieux de plus de 4000 ans.

© Reproduction interdite





Les Arbres
CAMPAGNARDS



© Reproduction interdite



ESSENCE :
CHÂTAIGNIER
(CASTANEA SATIVA)



CIRCONFÉRENCE :
500 CM



HAUTEUR :
12 M



ENVERGURE :
10 M



GPS :
48.332753, -1.178656



LIEU :
SORTIE DÉCHETTERIE
DE JAVENÉ



Un vieux Châtaignier ragolle

On l'appelle ragolle mais aussi trogne ou arbre têtard, ce nom est dû à un mode d'exploitation spécifique consistant en des tailles périodiques à quelques mètres du sol (hors de portée de la dent du bétail), afin de fournir du bois de chauffage et du fourrage. Les ragolles sont reconnaissables à leurs formes tourmentées. Dans le bois mort et les cavités ces arbres peuvent abriter et nourrir toutes sortes d'oiseaux, de mammifères et d'insectes. La trogne a souvent été menacée de disparition à la suite, notamment, des remembrements successifs. Maintenant, que ses fonctions écologiques, économiques et sociales sont reconnues, des projets de sensibilisation permettent de la réhabiliter et aussi de la revaloriser. Regardez-le. Cet arbre est juste à la barrière de sortie de la déchetterie. Il devait être abattu lors des travaux de construction du SMICTOM mais grâce à l'intelligence de quelques personnes, il est encore là et pour longtemps. Il voit passer tous les jours de nombreux véhicules, seulement à quelques mètres. la plupart des gens continuent à l'ignorer malgré mon nouveau statut d'arbre remarquable...

© Reproduction interdite



PROPRIÉTÉ PRIVÉE



ESSENCE :
CHÊNE PÉDONCULÉ
(QUERCUS ROBUR)



CIRCONFÉRENCE :
410 CM



HAUTEUR :
18 M



ENVERGURE :
22 M



GPS :
48.348125, -1.338237



LIEU :
LA BRIQUERIE
ST-HILAIRE-DES-LANDES



Le Chêne du chouan

Le 19 avril 1796 un combat fut livré près de Saint-Hilaire-des-Landes entre les royalistes menés par messieurs Puisaye, du Boisguy et de Bouteville et d'autre part les républicains menés par le capitaine Simon. Les bois de Landeumont, ou Landunmont, furent le théâtre de cette bataille. Le chêne des chouans (ou du chouan), situé dans ces bois, existait-il à cette époque ? Ou alors cet arbre a-t-il été choisi postérieurement aux événements pour les commémorer ? Pour cela il faudrait logiquement évaluer son âge de façon certaine, ce qui reste à faire. Toujours est-il que la littérature prétend qu'il aurait servi de poteau d'exécution aux deux camps des belligérants. Elle évoque même l'existence et l'abatage du « père » de ce fameux chêne. Une chose est certaine c'est qu'il symbolise cette cruelle bataille. Avec son tronc courtaud et son port atypique en candélabre, entre bois et prairies humides, ce chêne pédonculé se trouve au lieu-dit la Briquerie sur la commune de Saint-Hilaire-des-Landes. Malgré son apparence assez commune, il reste facilement repérable grâce à son écriteau.



ESPACE PUBLIC



ESSENCE :
CÈDRE DU LIBAN
(CEDRUS LIBANI)



CIRCONFÉRENCE :
680 CM



HAUTEUR :
32 M




ENVERGURE :
20 M



GPS :
48.479606, -1.442555



LIEU :
CHÂTEAU DE LA ROUËRIE
VAL COUESNON



Un Cèdre colossal

Ainsi que le précise l'écriteau, ce cèdre du Liban, fut planté en 1824 par Amédée Barbier, alors propriétaire du château. Au milieu de sa clairière, ce cèdre multi-troncs a bénéficié de tout l'éclairage nécessaire pour se développer, ce qui lui a permis d'atteindre un important diamètre. Mais quelle masse de bois dans cet arbre, c'est impressionnant ! Malheureusement la foudre et le vent ont occasionné des dégâts qui se traduisent par une pourriture longitudinale et quelques branches brisées. Mais le maître des lieux est toujours bien planté sur ses pieds, et a encore de beaux jours devant lui. Non loin de lui se trouve le célèbre tulpièr ramené des Amériques par le Marquis de la Rouërie et planté en 1784.

© Reproduction interdite



PROPRIÉTÉ PRIVÉE



ESSENCE :
CHÊNE PÉDONCULÉ
(QUERCUS ROBUR)



CIRCONFÉRENCE :
540 CM



HAUTEUR :
25 M



ENVERGURE :
28 M



GPS :
48.431128, -1.259895



LIEU :
LA FOLTIÈRE
LE CHATELIER
PRÈS DE L'ACCUEIL DU PARC FLORAL



Un Chêne ancestral

Le marcheur qui emprunte le sentier du GR34 et qui a l'œil aguerrri aux choses de la nature remarquera ce gros chêne tant il est tout proche du sentier : on lui marche sur les pieds ! C'est vrai qu'il ne passe pas inaperçu ce vieux chêne plusieurs fois séculaire mais toujours en pleine forme. Contrairement à certains, il a traversé le temps sans dommage et il en conserve la patine. Son immense houppier est constitué de quatre grosses branches charpentières et d'une multitude de vieilles branches tortueuses, ce qui lui confère un petit air quelque peu druidique. Il ne manque plus que la boule de gui mais là c'est une autre histoire ! On remarquera la présence de mousse là-haut et ces quelques touffes de polypodes accrochées solidement à son écorce rugueuse. Le parc floral de Haute Bretagne se situe tout auprès.



PROPRIÉTÉ PRIVÉE



ESSENCE :
CORMIER
(SORBUS DOMESTICA)



CIRCONFÉRENCE :
205 CM



HAUTEUR :
18 M



ENVERGURE :
16 M



GPS :
48.261023, -1.393889



LIEU :

PARC DES VESTIGES DU CHÂTEAU
DE SAINT-AUBIN-DU-CORMIER



Une Rareté locale

Le cormier est une essence assez rare dans notre région. Il ne faut pas le confondre avec le sorbier des oiseleurs. Son aire naturelle de répartition se situe plus au sud car cette essence recherche la chaleur. On dit qu'elle est thermophile. Ses fruits réunis en grappes, les cormes, ressemblent à de petites poires. Elles lèvent très difficilement, ce qui explique sa rareté. Néanmoins, on trouve dans le département quelques beaux sujets (à Saint-Grégoire en Ille-et-Vilaine entre autres) mais ils sont toujours disséminés. Celui-ci avec plus de deux mètres de circonférence reste de dimension modeste mais cela s'explique par sa croissance très lente. Il est cependant symbolique d'abord parce qu'il représente le nom de la commune, ensuite parce qu'il se situe au beau milieu des vestiges du château médiéval, son écrin historique.

© Reproduction interdite



ESPACE PUBLIC



ESSENCE :
CHÊNE PÉDONCULÉ
(QUERCUS ROBUR)



CIRCONFÉRENCE :
860 CM



HAUTEUR :
18 M



ENVERGURE :
22 M



GPS :
48.467959, -1.351370



LIEU :

UNE MINUTE AU NORD DE COGLÈS
LES PORTES DU COGLAIS



Un Chêne patriarcal

Mais quel âge peut bien avoir ce fabuleux chêne au tronc si imposant ? Difficile à dire, mais plus de cinq siècles très certainement tant les effets du temps ont boursoufflé son tronc, cabossé et endurci son écorce, et déformé son houppier. De loin, l'arbre ressemble à un baobab et le tronc à un menhir ! Il a dû en voir de toutes les couleurs ce vénérable vieillard ! Mais quel emplacement incongru pour un arbre remarquable, au beau milieu d'un champ ! L'explication se trouve dans la configuration du lieu qui a très certainement bien évolué au cours de sa vie. Il devait se situer sur un talus boisé ou dans un bosquet à une époque. Les hommes ont eu l'heureuse initiative de grâcier ce chêne et on ne peut que s'en réjouir. Certes, il n'est pas de ces fûts dont on fait les tonneaux mais ce monstre végétal est un témoin vivant du passé, un repère dans le temps et dans l'espace. Et même si ce n'est pas l'esthétique qui le caractérise, ce doyen mérite admiration, respect et protection.



PROPRIÉTÉ PRIVÉE



ESSENCE :
SAPIN PECTINÉ
(*ABIES PECTINATA*)



CIRCONFÉRENCE :
360 CM



HAUTEUR :
40 M



ENVERGURE :
16 M



GPS :
48.372260, -1.161997



LIEU :
FORÊT DE FOUGÈRES, LOËDRON COM-
MUNE DE LAIGNELET

© Reproduction interdite

Un Sapin vertigineux

Dans nos contrées, il n'est pas habituel de classer les résineux parmi les arbres remarquables. Cependant, pour marquer le jumelage de Laignelet avec Kedichem, village des Pays-Bas, ce magnifique sapin pectiné a été choisi comme symbole. La reine des Pays-Bas étant la reine Béatrix à cette époque, ce fut naturellement que le sapin pris son nom. Blotti au fond du vallon de Loëdron, ce phénomène de la nature ne passe pas inaperçu. Quelle colonne parfaite ! On croirait qu'elle a été montée au fil à plomb ! On a bien du mal à voir tout là-haut le sommet du houppier qui, du fait de son âge, commence à faire « la table ». Le sapin pectiné, ou sapin de croix est peu répandu dans la région et, forcément, un sujet de cette taille encore plus rare.



ESPACE PUBLIC



ESSENCE :
Hêtre commun
(Fagus sylvatica)



CIRCONFÉRENCE :
395 & 345 cm



HAUTEUR :
40 m



ENVERGURE :
20 m



GPS :
48.371143, -1.177961



LIEU :
LA VERRERIE
EN FORÊT DE FOGÈRES,



Deux Hêtres Phénoménaux

Vestiges de l'ancien « Ilôt de vieillissement » de la forêt domaniale de Fougères ONF de la forêt de Fougères, ces deux hêtres jumeaux, presque siamois, se situent tout au bord du chemin de « la cible », à proximité de la ville de Fougères, et précisément de l'ancienne verrerie de Laignelet. Ce qui frappe le promeneur, c'est la proximité de ces deux colosses végétaux. Curieusement une telle proximité n'a pas été un frein au bon développement des deux bicentenaires dont les mensurations sont impressionnantes. L'excellente fertilité du sol y est naturellement pour quelque chose. Deux cents ans est déjà un âge important pour des hêtres dont l'espérance de vie est bien inférieure à celle des chênes. La petite histoire retiendra que ces deux hêtres avaient été martelés pour être vendus avec ceux de la parcelle proche puis retirés du lot le jour même de la vente aux enchères en 1991. Heureusement, les forestiers s'étaient ravisés ! Le 5 mars 2020 une tempête a malheureusement arraché la moitié du houppier d'un des hêtres.



ESPACE PUBLIC



ESSENCE :
CHÊNE PÉDONCULÉ
(QUERCUS ROBUR)



CIRCONFÉRENCE :
480 CM



HAUTEUR :
18 M



ENVERGURE :
18 M



GPS :
48.318398, -1.220903



LIEU :
LOTISSEMENT DU CHÊNE,
JAVENÉ



Un Chêne rejone

Il est assez inhabituel d'observer un vieux chêne au beau milieu d'un rond-point, seul. À n'en pas douter, le chêne était en place bien avant le rond-point et avant toutes ces nouvelles maisons des alentours. Il était déjà présent deux siècles avant, peut-être plus. Cet arbre a donc vu son environnement complètement bouleversé. Cependant, les engins de terrassement sont restés suffisamment à l'écart pour préserver son intégrité. Les résidents ont la chance de pouvoir admirer ce superbe chêne pédonculé tous les jours dans leurs déplacements. Plus qu'un décor, cet arbre constitue une réelle présence dans ce lotissement récent. Un bel avenir lui est promis. L'endroit s'appelle tout naturellement le lotissement du chêne.



ESPACE PUBLIC



ESSENCE :
HÊTRE POURPRE
(FAGUS SYLVATICA PURPUREA)



CIRCONFÉRENCE :
420 CM



HAUTEUR :
30 M



ENVERGURE :
18 M



GPS :
48.261423, -1.394373



LIEU :
PARC DU CHÂTEAU
DE SAINT-AUBIN-DU-CORMIER



Un Hêtre châtelain

C'est au pied de l'ancien donjon du château que ce superbe hêtre pourpre a élu domicile. S'il est déjà bien vieux, il n'a certainement pas connu l'époque médiévale, la longévité des hêtres ne dépassant pas trois siècles. Impossible de manquer sa magnifique parure estivale pourpre qui le fait remarquer parmi la verdure environnante. Avancez sous ses frondaisons et vous verrez que le pourpre a tendance à laisser la place au vert. C'est une réaction normale du feuillage à l'ombre. Vous pourrez aussi voir ces troncs multiples ainsi que ses longues basses branches. Cet ancien cultivar a réussi à séduire les jardiniers et les forestiers des parcs car on y rencontre souvent de beaux sujets plantés au 18^{ème} et 19^{ème} siècle.



ESPACE PUBLIC



ESSENCE :
CHÊNE PÉDONCULÉ
(QUERCUS ROBUR)



CIRCONFÉRENCE :
540 CM



HAUTEUR :
24 M



ENVERGURE :
28 M



GPS :
48.348051, -1.461791



LIEU :
LA BASSE HAYE,
SAINT-CHRISTOPHE-DE-VALAINS



Le Chêne de la liberté

C'est l'arbre historique le plus célèbre de la région : le chêne de la liberté de Saint-Christophe de Valains, célébré pour la Révolution. Cet arbre aurait plus de deux siècles. Sur les nombreux chênes de la liberté plantés à l'époque, peu sont encore visibles de nos jours. Cet âge respectable explique son tour de taille imposant et son immense houppier. D'énormes branches charpentières partent à l'horizontale et viennent surplomber la petite route de campagne pour le plaisir des passants. Malheureusement, le temps fait son œuvre : plusieurs branches faitières ne sont plus alimentées en sève et dessèchent donc inexorablement. Chaque année, lors du 14 juillet, une fête se déroule au pied de cet arbre. Cet arbre patriarche se situe au centre d'un hameau (la Basse-Haye) constitué de longères pittoresques. Le bourg, à quelques kilomètres mérite que l'on s'y attarde afin d'admirer l'authentique patrimoine bâti qui fait honneur au granit local.

© Reproduction interdite



ESPACE PUBLIC



ESSENCE :
IF
(TAXUS BACCATA)



CIRCONFÉRENCE :
190 CM



HAUTEUR :
18 M



ENVERGURE :
18 M



GPS :
48.458240, -1.484648



LIEU :
CIMETIÈRE D'ANTRAIN



L'if topiaire

Quoi de plus commun que de rencontrer un if dans un cimetière ? L'if a toujours été un symbole de longévité et d'éternité, il aurait même le pouvoir de chasser les mauvais esprits. Malgré son habituelle silhouette trapue propre à l'espèce, l'if du cimetière d'Antrain possède une particularité : ses nombreux rejets et gourmands à la base du tronc ont fait l'objet d'une taille régulière. C'est donc une véritable topiaire en forme d'obus qui entoure et cache entièrement le tronc dans sa partie basse. Voilà qui est original ! Les quelques tombes situées sous le couvert de cet if si symbolique, semblent profiter d'une certaine protection, non seulement contre les intempéries, mais aussi divine. Il est fort probable que cet if ait été planté à cet endroit lors du déplacement du cimetière qui remonte à 1800.



ESPACE PUBLIC



ESSENCE :
CHÂTAIGNIER
(CASTANEA SATIVA)



CIRCONFÉRENCE :
750 CM



HAUTEUR :
20 M



ENVERGURE :
20 M



GPS :
48.422222, -1.590161



LIEU :
LA HAIE-JASION
BAZOUGES-LA-PÉROUSE



Le Châtaignier torsadé

Voici un arbre vraiment remarquable ! ce châtaignier est situé dans ce village sur la route de Combourg. Mais que lui est-il arrivé ? Quelle cause a bien pu générer ces grosses torsades présentes sur le tronc et aussi sur les grosses branches ? Est-ce un phénomène génétique, physique, magnétique ou autre ? Un tronc aussi vissé (un peu à la manière d'une vis de presseur) n'a pas son pareil dans la région. Stigmates de son âge avancé : ce vénérable châtaignier comporte quelques grosses branches brisées ainsi qu'une importante quantité de bois mort. Cela est assez courant chez les vieux sujets car leur bois est naturellement imputrescible à l'air.




PROPRIÉTÉ PRIVÉE



ESSENCE :
CHÊNE PÉDONCULÉ
(QUERCUS ROBUR)



CIRCONFÉRENCE :
150 CM



HAUTEUR :
14 M



ENVERGURE :
10 M



GPS :
48.460678, -1.171768



LIEU :
LES ALLEUX
LOUVIGNÉ-DU-DÉSERT



Le Chêne parasol

Par sa forme ce jeune chêne mérite le regard curieux du passant. Il présente la silhouette d'un pin parasol, ses branches partent toutes d'un même point central en éventail, elles sont bizarrement tortueuses et ses rameaux ne semblent pas avoir eu une croissance normale : les pousses annuelles sont très courtes et anormalement denses. Localement appelé chêne rond, cet arbre, même s'il est de petite taille, est une véritable curiosité. Il présente cette particularité (ou une anomalie comme on préfère) biologique évidente. À quoi cela est-il dû ? Est-ce génétique ? Aurait-il subi un événement perturbateur qui aurait modifié sa croissance, son métabolisme... Toutes ces interrogations renforcent la curiosité et incitent à observer et étudier de plus près ce phénomène. Il a par contre le « tort » d'être dans un champ cultivé, et il ne faudrait pas que les visiteurs viennent piétiner les alentours de l'arbre.




PROPRIÉTÉ PRIVÉE



ESSENCE :
THUYA



CIRCONFÉRENCE :
560 CM



HAUTEUR :
25 M



ENVERGURE :
11 M



GPS :
48.518642, -1.186434



LIEU :
LE ROCHER DE MONTHAULT



Le Thuya du chemin de croix

À quelques mètres de la chapelle de la Délivrance à Monthault, au départ du circuit des rochers, ce vieux arbre remarquable nous toise de sa hauteur et par sa présence nous laisse imaginer un environnement chargé d'histoire et de dévotion. Tout là-haut dans le ciel, la statue du Christ au sommet du clocher côtoie la cime de l'arbre. Le chemin de croix est tout proche. C'est le plus imposant des quatre thuyas plantés là tels des factionnaires devant l'entrée de la chapelle. Remarquez toutes ces racines traçantes affleurant le sol jusqu'au pied des murs de l'édifice religieux, ne pouvant prospector dans le sous-sol granitique omniprésent, elles progressent à l'horizontale. Malgré ces conditions rudes, l'arbre a pu se développer à son aise. Ces arbres, au bois parfumé, sont surnommés, en Amérique du Nord, arbres de vie pour leur feuillage pérenne et localement red cedar par les professionnels du bois. Le minéral, le végétal et le spirituel se conjuguent parfaitement au Rocher de Monthault. Au sommet de cette colline, autant d'histoire et de beauté, méritent le détour.

© Reproduction interdite



ESPACE PUBLIC



ESSENCE :

TILLEUL À PETITES FEUILLES
(TILIA CORDATA)



CIRCONFÉRENCE :
340 CM



HAUTEUR :
23 M



ENVERGURE :
23 M



GPS :
48.481728, -1.128089



LIEU :
1 RUE DE TOURENNE,
LOUVIGNÉ-DU-DÉSERT



Le Tilleul de Louigné



Les feuilles caduques vert foncé sont en forme de cœur renversé. L'écorce lisse et argentée du tilleul se crevasse avec les années. C'est un bel arbre d'ombrage. Celui-ci est particulièrement remarquable de par son port parfait, son houppier sans défaut et son emplacement dégagé de tous côtés. À trois mètres de hauteur, la sortie du fût est impressionnante par la masse de bois considérable que constituent les branches maîtresses. Cet arbre est exemplaire. Il traversera les siècles si Dieu lui prête vie ! Au Moyen-Âge la religion chrétienne accordait au tilleul un caractère sacré dû à l'odeur de ses fleurs. On en plantait près des églises. Sa présence à proximité d'un édifice religieux ne semble pas être un hasard. Appelé aussi arbre de la liberté: il fut l'un des arbres choisis en 1792 pour incarner les valeurs de la Révolution française. Aujourd'hui encore, Il reste le symbole de l'amitié et de la fête. Il occupe encore beaucoup de places de village. Plusieurs tilleuls de Sully plantés il y a quatre siècles sont toujours vivants un peu partout en France.

© Reproduction interdite



ESPACE PUBLIC



ESSENCE :
SEQUOIA GÉANT



CIRCONFÉRENCE :
810 CM



HAUTEUR :
45 M



ENVERGURE :
11 M



GPS :
48.402011, -1.190323



LIEU :
LA VILLEGONTIER EN PARIGNÉ



Le Séquoïa sentinelle

Sur le site ancien du manoir de la Tendrais agrandi et transformé en château au début du 19^{ème} siècle. Plus récemment, la chapelle du 16^{ème} siècle devint propriété privée et la croix monumentale datée 1581 a été déplacée vers 1940 à Saint-François en Landéan. Actuellement, l'ancienne Villegontier est devenue la demeure d'un fermier. Ce beau spécimen de séquoia semble avoir survécu à ces périodes de transition et nous impressionne par l'importance de ces racines et de son fût. Il mérite notre considération...

© Reproduction interdite



ESPACE PUBLIC



ESSENCE :
CHÊNE PÉDONCULÉ
(QUERCUS ROBUR)



CIRCONFÉRENCE :
450 CM



HAUTEUR :
20 M



ENVERGURE :
17 M



GPS :
48.463050, -1.134099



LIEU :
LE TERTRE ALIX
ROUTE DE LOUVIGNÉ



le Chêne du Tertre Alia

Deux légendes sont associées au chêne, le Seigneur Alix de Villauran poursuivi par des loups n'aurait dû son salut qu'au fait de s'être réfugié dans le creux de l'arbre. C'est ce qui est écrit sur une plaquette dans l'Oratoire, nous vous laissons découvrir l'autre légende. Ce bâtiment correspond plus à un oratoire qu'à une réelle chapelle. Il figure sur le cadastre de 1834 et semble avoir été remanié à de nombreuses reprises, particulièrement au cours du 20^{ème} siècle. La tradition orale veut qu'il aurait été construit par un seigneur nommé Alix qui s'y serait retiré après avoir tué l'un de ses amis au cours d'une chasse. Le chêne situé au sud-ouest de la chapelle, auquel elle est d'ailleurs accolée, aurait des vertus fébrifuges. Ce vieillard insolite de 250 à 300 ans se meurt lentement, étouffé par les hêtres environnants.

© Reproduction interdite



ESPACE PUBLIC



ESSENCE :
TILLEUL
(*TILIA CORDATA*)



CIRCONFÉRENCE :
340 CM



HAUTEUR :
20 M



ENVERGURE :
23 M



GPS :
48.410378, -1.322931



LIEU :
LIEU DIT LE TILLEUL MAEN ROCH
(ST-ÉTIENNE-EN-COGLÉS)



Un arbre de village

Si l'on n'atteint pas encore les dimensions record des très vieux tilleuls classés de l'est de la France, ce tilleul à petites feuilles n'en reste pas moins exceptionnel pour le Coglais. En effet la médiocre qualité de son bois pour le feu et pour les usages domestiques explique certainement la désaffection des hommes des campagnes pour cette essence qui est peu commune dans le bocage. De plus le tilleul se reproduit mal par graine dans la nature. Dans un virage, à quelques centaines de mètres du bourg de Saint-Étienne, vous ne pourrez pas manquer ce bel arbre qui, impassible, regarde passer les hommes à pied, à vélo, en voiture ou à cheval sur la petite route de campagne, depuis plus d'un siècle. L'arbre a été foudroyé il y a bien longtemps et en porte encore la cicatrice. Il a probablement été planté l'année de l'implantation du calvaire qui le jouxte de bien près et avec lequel il partage l'endroit pour longtemps encore, tellement leurs destins semblent liés. En arrière-plan, l'ancien corps de ferme le met encore plus en valeur tel un joyau dans son cadre.



PROPRIÉTÉ PRIVÉE



ESSENCE :
CHÊNE PÉDONCULÉ
(QUERCUS ROBUR)



CIRCONFÉRENCE :
650 CM



HAUTEUR :
27 M



ENVERGURE :
22 M



GPS :
48.318366, -1.361080



LIEU :
ÉTANG DES GUÉRETS
SAINT-HILAIRE-DES-LANDES.



Une force de la maturité

Nous sommes là, à coup sûr, en présence d'un véritable arbre d'exception qui, d'emblée attire l'attention du passant. Ce phénomène de chêne pédonculé (encore un !) est cramponné à la digue de l'étang avec lequel il a partagé son histoire et scellé son destin. Car ils sont tous les deux indissociables tant ils sont proches : d'un côté l'eau et de l'autre l'arbre, deux éléments fondamentaux de la vie sur terre. Avec une circonférence de 6,5 mètres, ce qui est peu commun, ce chêne multi-tronc en impose par sa taille et le volume de ses grosses branches. Les bûcherons et élagueurs lui ont fichu la paix depuis des siècles, et c'est tant mieux ! Malgré son grand âge, le chêne de la Poissonnière pourra encore vivre de nombreuses années, voire des siècles tellement il est vigoureux.



PROPRIÉTÉ PRIVÉE



ESSENCE :
CHÊNE PÉDONCULÉ
(QUERCUS ROBUR)



CIRCONFÉRENCE :
810 CM



HAUTEUR :
32 M



ENVERGURE :
22 M



GPS :
48.481728, -1.128089



LIEU :
LA CARRÉE
SAINT-GERMAIN-EN-COGLÈS



Un chêne exceptionnel


On ne peut qu'être immédiatement impressionné à la vue de ce colosse devant nous car c'est un arbre exceptionnel et certainement unique très loin à la ronde. Ce chêne détient un record de grosseur et de longévité dans sa catégorie (avec celui de Coglès). Son âge s'évalue à plusieurs siècles ; mais combien ? Trois, quatre, cinq, ou même plus. Et pas un cheveu blanc, aucun signe de dépérissement ! Il fait partie des arbres éternels... ou presque. Imaginez un peu un tronc de 2,5 mètres de diamètre, surmonté d'une splendide couronne, prolongé d'un empatement jamais vu et doté d'une vieille écorce profondément crevassée. Juste au-dessus de votre tête, à 5 mètres s'amorce la confluence de la dizaine d'énormes branches charpentières, du diamètre d'un arbre à elles seules. Cela ne laisse pas indifférent. Comment ne pas être admiratif devant ce monument végétal qui a vu passer des générations d'hommes à ses pieds depuis le temps des rois ? Ici le respect et même la méditation s'imposent.



PROPRIÉTÉ PRIVÉE

Les arbres qui valent LE DÉTOUR !

COMMUNE	LIEU	ESSENCE	CIRCONFÉRENCE EN MÈTRES	ESPACE PUBLIC		ESPACE PRIVÉ	VISITABLE OU VISIBLE DE LA RUE ?	LABELLISÉ
Antrain	Parc Horlande	Séquoïa géant	7.2			x	Oui	(x)
Bazouges-la-Pérouse	Forêt Villecartier La Motte Berthier	Hêtre	2.5	x			Oui	
Bazouges-la-Pérouse	Parc Bellevue	Cèdre du Liban	5.4			x	Oui	
Bazouges-la-Pérouse	Parc Bellevue	Cryptoméria	4.55			x	Oui	
Bazouges-la-Pérouse	Parc Bellevue	Séquoïa géant	4.15			x	Oui	
Fleurigné	Le Bois Feuvier	Cèdre	5.2			x	Oui	
Fleurigné	Presbytère	Séquoïa géant	5.2	x			Oui	
Fougères	Parc de la Chesnardière	Charme	4.5			x	Oui	
Fougères	76 rue de Nantes	Magnolia grandiflora	2.55			x	Non	(x)
Fougères	Rue Alfred de Musset	Chêne pédonculé	3.45			x	Oui	
Fougères	Rue Albert Durand	Tulipier	4.5			x	Non	
Fougères	Entrée Bel Air Hôpital	Érable japonais	0.72			x	Oui	
Javené	La Bécannièrre	Cèdre	5.1			x	Oui	
Javené	La Louisais	Chêne pédonculé	4.9			x	Oui	
Landéan	La Méhalinai	Châtaignier	6.6			x	Oui	(x)
Landéan	Les Renardières	Séquoïa géant	7.6			x	Oui	(x)



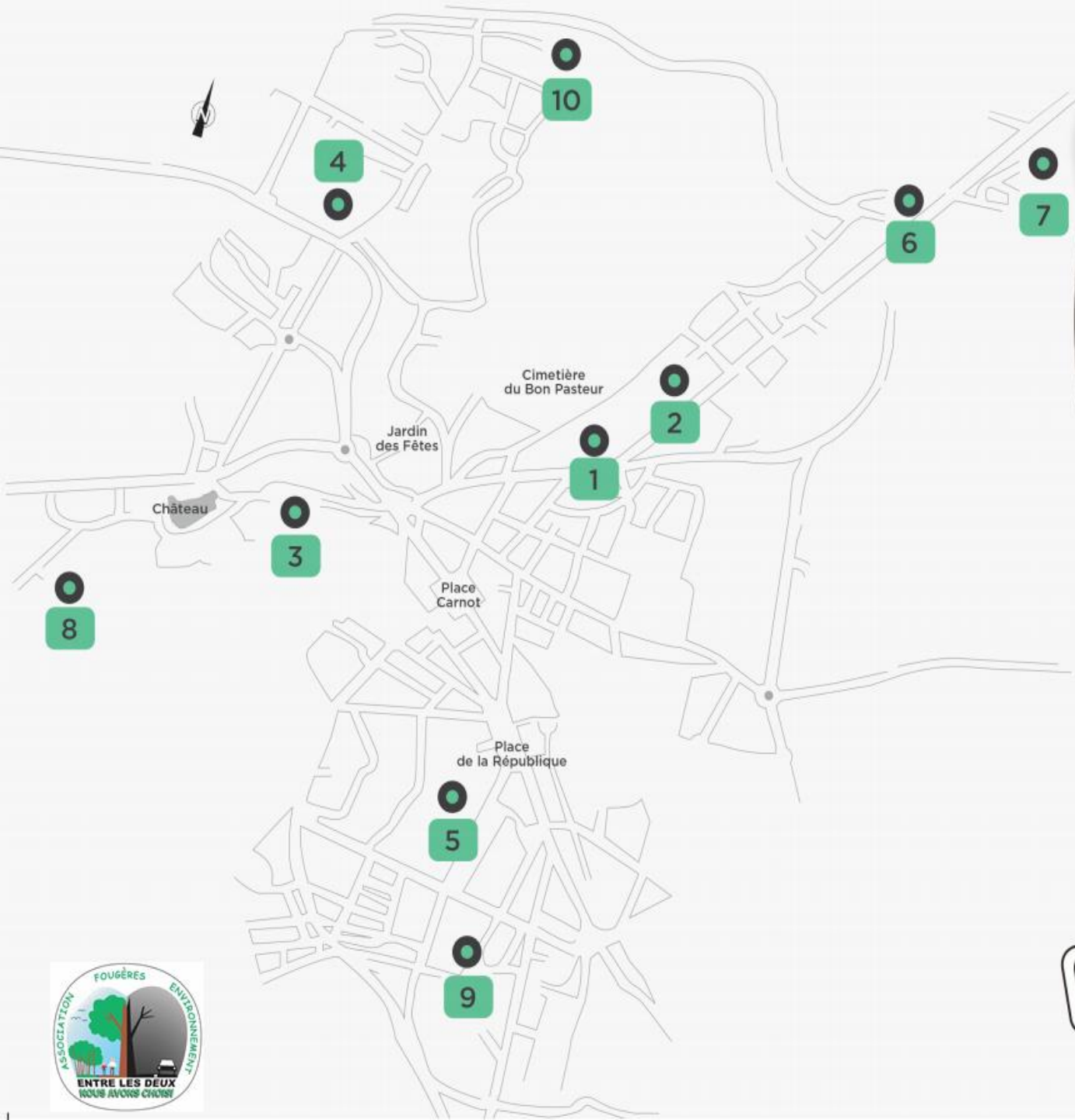
© Reproduction interdite



Les arbres qui valent LE DÉTOUR ! *la suite*

COMMUNE	LIEU	ESSENCE	CIRCONFÉRENCE EN MÈTRES	ESPACE PUBLIC		ESPACE PRIVÉ	VISITABLE OU VISIBLE DE LA RUE ?	LABELISÉ
Le Chatelier	Le Chatelier	Hêtre pourpre	4.7	x			Oui	
Louvigné-du-Désert	Les Alleux	Chêne pédonculé	1.5			x	Oui	
Maen-Roch	Le Rocher Portail	Chataignier	4.5			x	Oui	
St-Marc-la-Futaie	Près de l'église	Epine blanche	2.6	x			Oui	x
Mézières	La Yaule	Chataignier	5.8			x	Oui	x
Rimou	Mont maron	Chataignier	6.2			x	Oui	
Maen-Roch	La Courtine	Chêne pédonculé	3.45				Oui	
Maen-Roch	La Courtine	Chêne pédonculé	5.4			x	Oui	
St Germain-en-Coglès	Le Pont	Chêne pédonculé	3.9			x	Oui	
St-Georges-de Reintembault	La Grésillière	Chêne pédonculé	4.6			x	Oui	
St-Hilaire-des-Landes	La Gautraie	Chataignier	7			x	Oui	
St-Ouen-la-Rouerie	Château	Tulipier	3.9			x	Oui	
Tremblay	Claireux	Chêne pédonculé	5.95	x			Oui	
Villamée	La Porte pépinière	Poirier	2.35			x	Oui	
Villamée	La Porte pépinière	Hêtre	3.5			x	Oui	





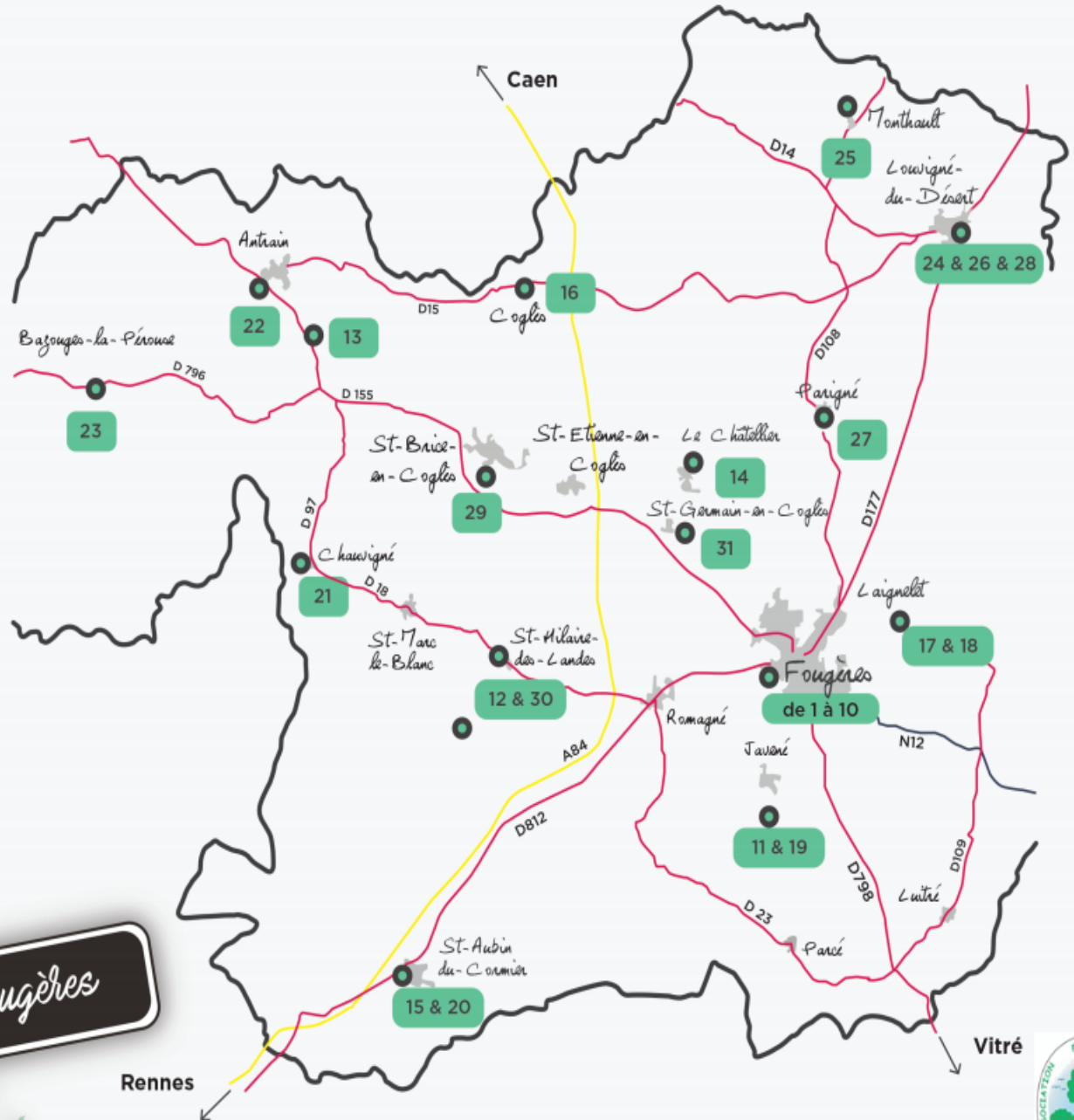
La Carte des arbres
CITADINS


Ville de Fougères



La Carte des arbres CAMPAGNARDS

Pays de Fougères





© Reproduction interdite

Remerciements

Ce travail a été réalisé par un petit groupe de personnes de l'Association Fougères Environnement : Christian Marochain, Philippe Cossard (auteur des aquarelles présentes sur le site et le livre), André Robinard, Jean-Jacques Feuvrier, Jean-François Salenave et François Closset.

Carole Fougeret est l'auteure de la conception graphique. Les photographies sont de Marie-Paule Tellier pour les arbres citadins et de Jean-Luc Leroy pour les arbres campagnards (membre de l'association Déclic photo de Fougères), un grand merci pour leurs clichés qui permettent de mettre en lumière notre travail de recherche. Tous nos remerciements aux membres du conseil d'administration de Fougères environnement qui nous ont fait confiance depuis le lancement de ce projet. Nous tenons également à remercier les propriétaires des arbres qui nous ont autorisés à en publier les photos aux maires des communes visitées et à tous ceux qui nous ont renseignés et guidés dans notre démarche.





Partir à la découverte des plus beaux arbres du Pays de Fougères, est une démarche que l'association « Fougères Environnement » vous propose de faire seul(e), en famille ou entre amis. Ce sera en effet une occasion d'éprouver ou de partager des émotions, en découvrant quelques joyaux de notre patrimoine naturel. Depuis sa création en 2005, notre association s'est toujours efforcée de sauvegarder et de valoriser notre patrimoine naturel territorial, qui est parfois menacé ou négligé et aussi souvent méconnu. C'est dans ce cadre que cet ouvrage collectif a été réalisé. Ce patrimoine constituant un élément original d'attractivité territoriale, notre association a pu bénéficier du partenariat de collectivités publiques et d'organismes privés, soucieux de participer à l'animation de la vie locale. Nous les en remercions vivement. Nous souhaitons que ce livret vous incite à faire de belles promenades. Elles vous permettront, au fil des saisons, de découvrir ou redécouvrir quelques éléments exceptionnels de notre environnement naturel.

*A l'instar du poète, nous ne doutons pas que vous vivrez un moment de bonheur tout près de ces arbres.
Peut-être deviendront-ils votre alter ego.*

